

Внимание! / Attentions!

Управление просмотром презентации осуществляется с клавиатуры:
/ Use the following keys to navigate the Presentation:



- «просмотр вперед» / «move forward»



- «просмотр назад» / «move back»



- «выход из презентации» / «exit»

Приятного просмотра! / Enjoy!



Скандинавия' 2004

23 июля - 14 августа 2004 г.

Путешествие
по Северной Швеции, Норвегии,
Фарьерским и Шетландским островам,
а также по Дании



Scandinavia' 2004

2004, July 23 - August 14

Trip to
Northern Sweden, Norway,
Faroe & Shetland islands and Denmark

Команда / Team



ДМИТРИЙ ЧЕРНОВ

Опыт экстремальных водных и пеших походов в качестве участника и руководителя по северу России (п-в Ямал, Кольский п-в, Алтай, Якутия, п-в Таймыр и т.д.).

В 2002 г. на яхте «Мирабель» прошел всю Балтийско-Беломорскую водную систему. Координатор проекта «Вокруг Европы'2003» и «Через Европу'2004».

В 2002-2004 гг. вместе с друзьями проехал по Азербайджану, Сирии, Ливану, Египту, Иордании, Турции, Ирану, Казахстану, Узбекистану и Армении.

Побывал в восточном и южном Китае.

DIMA CHERNOV

Dima has experience of extreme white-water and trekking hikes in Northern Russia (Yamal Peninsula, Kola Peninsula, Altay Mountains, Yakutya, Taimyr Peninsula, etc.).

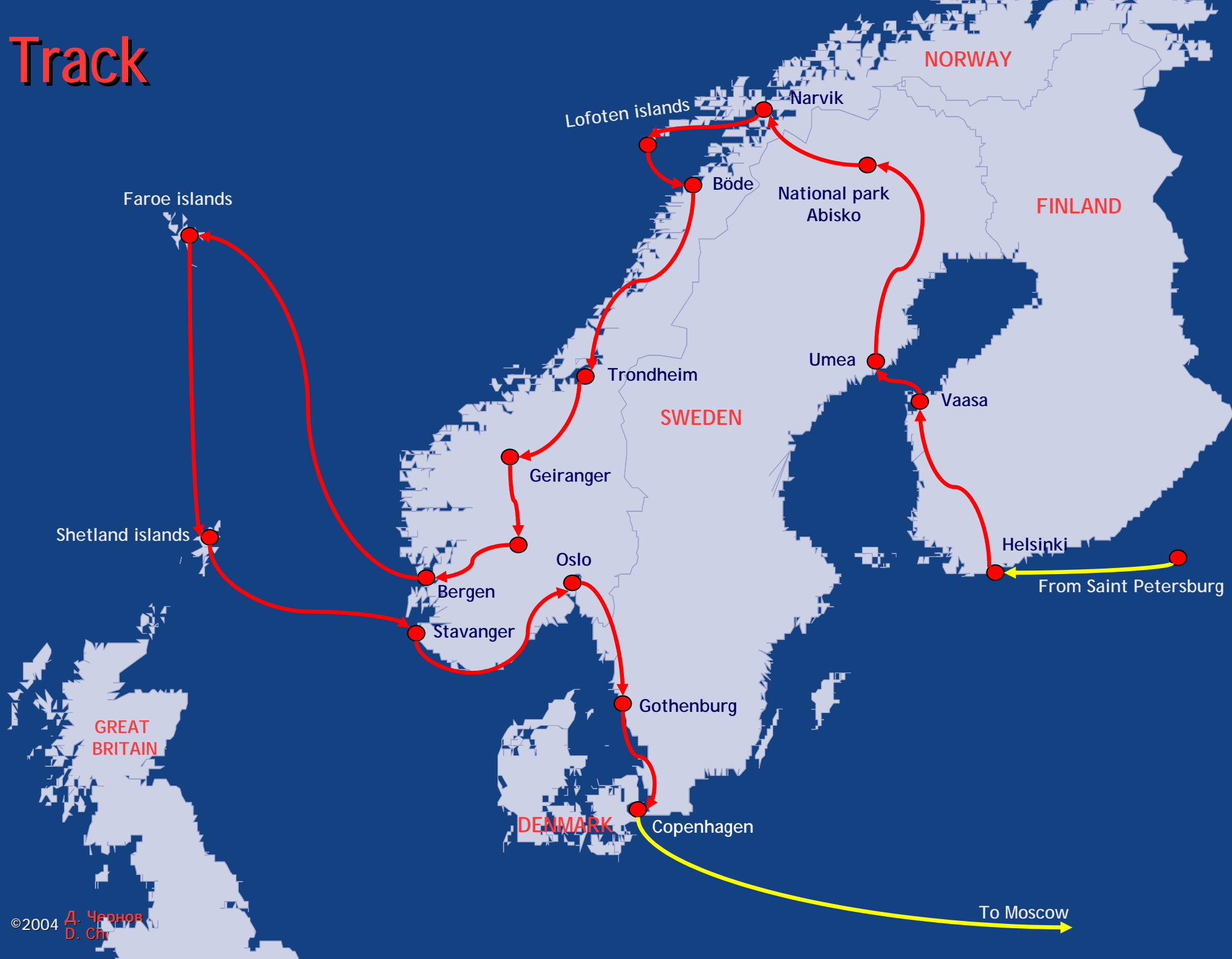
In 2002, he sailed onboard the «Mirabel» yacht along the entire stretch of the Baltic-Belomor Water System. He also took part in «Sacred North-West of Russia'2002», «Around Europe'2003» and «Throughout Europe'2004» projects.

In 2002-2004, he, together with his friends, traveled through Azerbaijan, Syria, Lebanon, Jordan, Iran, Armenia, Turkey, Kazakhstan, Uzbekistan and China.

Маршрут



Track






Паром через Ботнический залив - Ferry across the Gulf of Bothnia



Паром из финского города Вааса
до шведского Юмеа плывет 6 часов.

Ferry-boat trip from Vaasa (Finland)
to Umea (Sweden) takes 6 hours.






Северная Швеция – Northern Sweden







Национальный парк «Абиско» – National park Abisko



Национальный парк
«Абиско» находится
за полярным кругом,
и позволяет совершать
многодневные походы с
палаткой как по тайге
(в долинах рек), так и
по тундре, а также
полазить по горам.



Abisko National Park
is behind the Polar
Circle.

Tourists can go
on multy-day hiking
trips with tents and
camping gear.

While on the trail,
it is possible to pass
taiga, tundra
and do some
mountain-climbing





















Никаких границ...

No boundaries...














Высокогорная железная дорога из Кируны в Нарвик.

Railway from Kiruna to Narvik.



Нарвик - Narvik












OT-gården

delikatessen

Dr






Лофотенские острова – Lofoten Islands























Городок Сволваер.

Svolvær.










































Рыбацкая деревня Кабельвог.

Fish-village Kabelvog.





Отлив.

Low tide.



Прилив.

High tide.










































Реине.

Reine.











































































Острова Варой и Рост – Vaeroy & Rost














Будё – Bøde







Как насчет креветок?


How about some shrimp?












Дорога Трольстиген - Road Trollstigen









Алдалснес.

Aldalsnes.


















Фьорд Гейрангер – Geiranger fiord





Geiranger



2

3


4

5

6
































Далснибба.

©2004 Д. Чернов
D. Chernov



Dalsnibba.





Гейрангер

- это самый известный и красивый фьорд Норвегии!

Geiranger

- it's the most famous and beautiful Norwegian fiord!

А какой реальный
масштаб фьорда?



What is
the fiord's real size?



Сравните людей, машины и паром!


Just compare people, cars and the ferry-boat!




Фьорд огромен!!!


The fiord is huge!!!






















Водопад
«Семь сестер»


Waterfall
«Seven Sisters»






В России так нельзя
рекламироваться!

:o)))





Ледник Бриксдал - Briksdal glacier










































Фломская железная дорога – The Flåm railway




Flåm



«В семь сорок он
приедет! ...»

:o)))





Берген - Bergen





К Фарерским островам

- To Faroe islands





Норвежская буровая
платформа
в Северном море.


©2004 Д. Чернов
D. Chernov



Norwegian off-shore
drilling platform
in the North Sea.










Познакомился с парой Терри и Дарин Вотерсон,
которые на своем Land Rover Defender проехали из ЮАР
через всю Африку и Европу в Берген!!!
Следующей остановкой у них была Шотландия.

Onboard the ferry-boat I met with Tarry and Dareen Waterson.
They had driven in their Land Rover Defender through Africa
and Europe all the way from Capetown to Bergen!!!
Their next stop was Scotland.







Торшавн - Torshavn






























Птичьи базары Вестманны - Vestmanna Bird Cliffs




















Саксун - Saksun

















Торшавн - Torshavn













К Шетландским островам

- To Shetland islands









Шетландские острова - Shetland islands









Левостороннее движение.

Left-hand running.














Это строению более 3 тысяч лет.

This building is over 3 thousand years old.









Подождите, когда улетит самолет!

:o)))


Please, wait till the plane flies away!

:o)))









Берген - Bergen


















Ставангер - Stavanger













Это был первый
и последний бомж,
которого
я встретил
в Норвегии.

©2004 Д. Чернов
D. Chernov



That was the first
and the last
homeless person
I had ever seen
in Norway.




В Ставангере находится очень интересный музей нефти.
Можно много узнать о норвежском опыте добычи нефти
на шельфе Северного моря.

Stavanger has a very interesting oil museum.
You can learn a lot about oil production at the North Sea's
fields.









TAXI / Sightseeing

- 800,- NOK
- 1.600,- NOK
- 1.200,- NOK
- 900,- NOK

Pris dagtid:

ca 900 kr/time (Finnøy t/r)
eller etter avtale.


SJØFIX

Øyjord Båt a.s.


Mobil +47 9361 7777

www.sjofix.no






Пульпит рок – Pulpit Rock









Гётеборг - Gothenburg







Парковка на речном понтоне.

Parking on river-pontoon.






Вопросы?

Questions?












- Ledig
- Upptagen
- Betala tilläggsavgift

555 Kr

AVGIFT för 24 tim.



KARL W. MÜLLER
Am Hafen 32
D-38114 Wandschweig
Telefon: 531/210 40 40
Internet: www.kwm-ba.de
Email: kwm@kwm-ba.de



Копенгаген - Copenhagen























































Кристиания -
квартал хиппи.

Christiania
- hippy
neighbourhood.





Вот так просто
в центре
Копенгагена растет
конопля.



Hemp grows freely
in downtown
Copenhagen.




































Глобализация!!!

Globalizations!!!









Хиллерод (крепость Фредериксборг) – Hellerod (Frederiksborg slot)

























Женой Александра
III была датская
принцесса.

Вот так!
















**Хельсингор (крепость Ельсинор- Кронборг)
– Helsingor (Elsinor – Kronborg slot)**

Крепость Эльсинор
стала известна
благодаря
Шекспиру и его
Гамлету.

©2004 Д. Чернов
D. Chernov




Elsinor Castle was
made famous
worldwide, owing to
Shakespeare's
Hamlet.



HAMLET
SOMMER

HELSINGØR



Пора домой...
- Let's go to home...





Москва - Moscow



Координаты / Contact

Дмитрий Чернов

E-mail: chernov@mail.ru

Web: chernov.anabar.ru

Dima Chernov

E-mail: chernov@mail.ru

Web: chernov.anabar.ru

Удачи!!!

Good luck!!!